

INFORME DE MONITOREO DE MEDIOS*

Fecha: 08/08/2024

Semananº 31

Coordinación de Vigilancia Epidemiológica

*Vigilancia basada en eventos de interés epidemiológico mediante el monitoreo de medios abiertos de comunicación locales y nacionales.

Reporte de eventos:

Amenaza	Tema	Medio	Fecha	Resumen	Liga	Prioridad	Verificación
Biológico	Prevención de brucelosis y tuberculosis en ganado	El Sol de Cuernavaca	08 agosto 2024	El cabildo de Jojutla aprobó el programa de barrido de brucelosis y tuberculosis , así como la entrega de pie de cría o equipo para almacenamiento de agua, dentro del Fondo de Aportaciones Estatales para el Desarrollo Económico (FAEDE).	https://www.elsoldecuernavaca.com.mx/loca/jojutla-implementa-medidas-contra-brucelosis-y-tuberculosis-en-ganado-12364572.html	Bajo	Ratificado
Delincuencia	54 asaltos en carreteras en 2023	El Sol de Cuernavaca	08 agosto 2024	De acuerdo con el Censo Nacional de Seguridad Pública Estatal 2023 (CNSPE) del Instituto Nacional de Geografía y Estadística (Inegi), en 2023 se registraron al menos 54 presuntos robos y asaltos en carreteras del estado , mientras que en los últimos dos meses de 2024 Caminos y Puentes Federales (Capufe) reporta al menos 13 asaltos en la México-Acapulco.	https://www.elsoldecuernavaca.com.mx/policiaca/seguridad-en-carreteras-inegi-reporta-54-asaltos-en-2023-12363651.html	Bajo	Ratificado
Biológico	Sin agua seis colonias de Cuernavaca	Diario de Morelos	08 agosto 2024	El Sistema de Agua Potable y Alcantarillado de Cuernavaca (SAPAC) informó, mediante un comunicado, que debido a la segunda etapa de rehabilitación de los pozos de Amatitlán y Lomas de la Selva, será suspendido el servicio del vital líquido en seis colonias de la ciudad.	https://www.diariode-morelos.com/noticias/se-quedar-n-sin-agua-seis-colonias-de-cuernavaca	Bajo	Ratificado
Social	Reorganización y adecuación de centros penitenciarios	Diario de Morelos	08 agosto 2024	Por lo que la Comisión Estatal de Seguridad Pública, a través de la Coordinación Estatal de Readaptación Social, consideró necesario realizar una reorganización y adecuación de los espacios destinados a las personas privadas de su libertad en los Centros Penitenciarios en el Estado de Morelos.	https://www.diariode-morelos.com/noticias/crean-en-morelos-centro-estatal-de-reinserci-n-social-femenil	Bajo	Ratificado
Social	Trabajadores de limpieza piden mayor Conciencia urbana	Diario de Morelos	08 agosto 2024	Los barrenderos de Cuernavaca forman parte de la imagen urbana, reconocidos por su agilidad y destreza para limpiar la ciudad y su característico uniforme anaranjado, sin embargo, su trabajo es poco reconocido por la ciudadanía, ya que de acuerdo con el señor José, quien es un conocido barrendero, pese a que las calles de la capital morelense quedan limpias por la mañana, a la una de la tarde ya están sucias de nueva cuenta, es decir, que la dinámica que existe y la falta de cultura de los ciudadanos provocan suciedad al menos cada cuatro horas en el centro histórico.	https://www.diariode-morelos.com/noticias/piden-barrenderos-de-cuernavaca-mayor-conciencia-la-poblaci-n	Bajo	Ratificado
Biológico	Dengue, preocupante en Zacatepec	La Jornada	08 agosto 2024	"(El dengue) Es alarmante, es preocupante, sin embargo, el municipio de Zacatepec está trabajando ya y desde hace tiempo con esta estrategia, eso nos hizo pasar después de estar en el número dos, a después del quinto lugar, sí le metimos fuerza para poder movernos de esta situación...", informó la síndica municipal, María Elena Castañeda Neria, quien recordó que el padecimiento puso en "foco rojo" a las comunidades de Galeana, Chiverías y la colonia "Mártires del 10 de Abril".	https://www.lajornadamorelos.mx/sociedad/el-dengue-es-preocupante-en-zacatepec-sindica/	Bajo	Ratificado
Biológico	Zona de Epidemia de Polio en Gaza, OMS	Aristegui Noticias	08 agosto 2024	La Organización Mundial de la Salud (OMS) hizo este miércoles un llamamiento urgente para establecer un alto el fuego en Gaza con el fin de implementar campañas de vacunación, nueve días después de que la organización declarase la Franja como " zona de epidemia de poliomielitis ".	https://aristeguinoticias.com/0708/mundo/oms-declara-la-franja-de-gaza-como-zona-de-epidemia-de-polio-y-urge-vacunacion/	Bajo	Ratificado



<http://ssm.gob.mx>



Servicios de Salud Morelos



@MorelosSalud

Callejón Borda N°3 Col. Centro C.P. 62000
Teléfono (777) 312 62 31 / 314 33 36 ext. 222

**Calle Gómez Azcárate No. 205, Col. Lomas de la Selva
C.P. 62270, Cuernavaca, Morelos. Tel.: 777 102 25 56**

INFORME DE RIESGOS METEOROLÓGICOS

Fecha: 08/08/2024

Semananº 31

Coordinación de Vigilancia Epidemiológica

Fuente: Servicio Meteorológico Nacional de México, CONAGUA. <https://proteccioncivil.morelos.gob.mx/>

SE PRONOSTICAN LLUVIAS PUNTUALES MUY FUERTES EN SONORA, SINALOA, CHIHUAHUA, DURANGO, JALISCO, MICHOACÁN, GUERRERO, OAXACA Y CHIAPAS

Para hoy, el **monzón mexicano** generará lluvias puntuales muy fuertes acompañadas de descargas eléctricas, rachas fuertes de viento y posible caída de granizo en Sonora, Sinaloa, Chihuahua y Durango; así como lluvias aisladas en zonas de Baja California y Baja California Sur. A su vez, un **canal de baja presión** que se extenderá sobre la Mesa del Norte y el occidente del territorio nacional hasta la Mesa Central, en combinación con la entrada de aire cálido y húmedo proveniente del golfo de México y océano Pacífico, producirán lluvias puntuales muy fuertes en Jalisco, Michoacán, Guerrero y Oaxaca; puntuales fuertes en Nayarit, Colima, Estado de México, Ciudad de México, Morelos y Tlaxcala; y lluvias con intervalos de chubascos en Veracruz, Tamaulipas, San Luis Potosí, Zacatecas, Hidalgo, Querétaro y Guanajuato, todas acompañadas de descargas eléctricas, rachas fuertes de viento y posible caída de granizo; además de lluvias aisladas en zonas de Aguascalientes, Nuevo León y Coahuila. Otro **canal de baja presión** sobre el sureste del país y el ingreso de aire cálido y húmedo del mar Caribe, ocasionarán lluvias puntuales muy fuertes en Chiapas; puntuales fuertes en Yucatán y Campeche; y lluvias con intervalos de chubascos en Tabasco. La amplia circulación de la **tormenta tropical Emilia** en el océano Pacífico, mantendrá oleaje de 1 a 3 m de altura durante esta mañana en la costa occidental de la península de Baja California, disminuyendo a partir del mediodía y dejando de afectar por la noche al país, debido a su desplazamiento hacia el noroeste. La aproximación e ingreso de una **nueva onda tropical (No. 15)** a la península de Yucatán, incrementará la probabilidad de lluvias, con valores puntuales fuertes en Quintana Roo. Finalmente, prevalecerá el ambiente templado por la tarde en el centro del territorio, siendo cálido a caluroso en el resto de la República Mexicana, y alcanzando temperaturas máximas muy calurosas, superiores a 40 °C en zonas de Baja California, Sonora, Sinaloa, Chihuahua, Coahuila, Nuevo León, Tamaulipas, Campeche y Yucatán.

Para más información de la tormenta tropical Emilia en el océano Pacífico, consulta el aviso del Servicio Meteorológico Nacional en:
<https://smn.conagua.gob.mx/es/pronosticos/avisos/aviso-de-ciclon-tropical-en-el-oceano-pacifico>

Intervalos de chubascos con lluvias puntuales fuertes (25 a 50 mm):

Ciudad de México, Estado de México, **Morelos**, Tlaxcala, Puebla.

Temperaturas máximas 30-35 °C:

Puebla (norte y suroeste), Estado de México (suroeste), Guerrero.

Pronóstico en región Mesa Central:

Por la mañana, cielo medio nublado con ambiente fresco, y frío en zonas altas de Hidalgo, Puebla y Tlaxcala. Bancos de niebla al amanecer en zonas serranas. Durante la tarde, ambiente templado a cálido, siendo caluroso en zonas de Guanajuato, Querétaro, Hidalgo y Puebla. **Cielo nublado con lluvias puntuales fuertes en Morelos**, Puebla y Tlaxcala; y lluvias con intervalos de chubascos en Guanajuato, Querétaro e Hidalgo, *todas con descargas eléctricas, rachas fuertes de viento y posible caída de granizo; las cuales podrían reducir la visibilidad, ocasionar encharcamientos, inundaciones y deslaves, e incrementar los niveles de ríos y arroyos.* Viento de dirección variable de 10 a 25 km/h en la región, con rachas de 40 a 60 km/h en zonas de Guanajuato, Querétaro e Hidalgo.



Recomendaciones de Protección Civil

TEMPERATURAS ALTAS:

- Extremar precaución ante temperaturas altas, dar especial atención a **personas enfermas y de la tercera edad, niños e indigentes**.
- Mantenerse fresco e hidratado, tomar **abundantes líquidos**.
- No exponerse por **tiempos prolongados a los rayos solares** para evitar insolación y golpes de calor.
- Utilizar **ropa y calzado ligero para esta temporada**, de preferencia en colores claros, para evitar que aumente la temperatura corporal e incluso se presente un "golpe de calor".
- **Mantener informada a la población.**

Nivel de riesgo alto

Existe riesgo meteorológico para la población en general, en especial población de alta vulnerabilidad, pudiendo generar deshidratación, golpes de calor, insolación o quemaduras por efectos de radiación solar.



<http://ssm.gob.mx>



Servicios de Salud Morelos



@MorelosSalud

Callejón Borda N°3 Col. Centro C.P. 62000
Teléfono (777) 312 62 31 / 314 33 36 ext. 222

**Calle Gómez Azcárate No. 205, Col. Lomas de la Selva
C.P. 62270, Cuernavaca, Morelos. Tel.: 777 102 25 56**

INFORME DE MONITOREO VOLCÁNICO Y SISMOLÓGICO


Fecha: 08/08/2024

Semanan°31

Coordinación de Vigilancia Epidemiológica

Fuente: Servicio Sismológico Nacional, UNAM. / Centro nacional de Prevención de Desastres (CENAPRED)-SEGOB, SENEAM-SCT y NOAA.

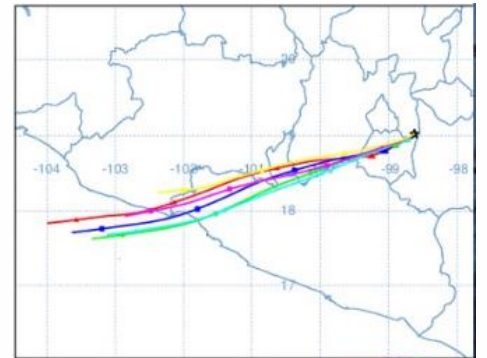
En las últimas 24 horas, mediante los sistemas de **monitoreo del volcán Popocatepetl**, se detectaron **137 exhalaciones**, acompañadas de vapor de agua, gases volcánicos y ligeras cantidades de ceniza. Durante la mañana y **al momento de este informe se observa una emisión continua de vapor de agua y gases volcánicos, con dispersión hacia el sur-suroeste (SSO).**

NIVEL DE ALERTA		AMARILLO-FASE 2	RECOMENDACIONES PARA LA FASE AMARILLO FASE 2
	<p>El volcán presenta incremento en su actividad, con explosiones esporádicas:</p> <ul style="list-style-type: none"> Pluma continúa de vapor de agua y gas. Caída de ceniza leves a moderadas en poblaciones cercanas. Lanzamiento de fragmentos incandescentes y posibilidad de flujos piroclásticos de corto alcance asociado a las explosiones. Crecimiento y destrucción de domos de lava. Flujos de lodo o escombros de corto alcance. 		

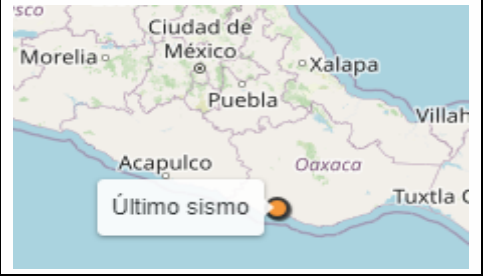
- Continuar con el **radio de seguridad de 12 km**, por lo que la **permanencia** en esa área **no está permitida**.
- Controlar el tránsito entre Santiago Xalitzintla y San Pedro Nexapa, vía Paso de Cortés.
- A las autoridades de **Protección Civil**, **mantener sus procedimientos preventivos**, de acuerdo con sus planes operativos.
- A la **población** se le recomienda **eleva la atención a los avisos de las autoridades de su localidad** y se exhorta a no acercarse al volcán, y mucho menos al cráter.
- Mantenerse fuera de cañadas ante posibles flujos de lodo**, principalmente en temporada de lluvias.

PRONOSTICO DE CAIDA DE CENIZA

En caso de una exhalación de ceniza volcánica, el pronóstico de trayectoria hacia el **oeste-suroeste** (simulando exhalación cada hora en las próximas 6 horas), a su paso por la zona sureste, sur y suroeste del Estado de México; **zona noreste, centro y oeste del estado de Morelos** y zona norte y noroeste del estado de Guerrero, para las **primeras 12 horas de pronóstico** (de las 14:00 a las 02:00 hora local). Posteriormente, para las **últimas 12 horas de pronóstico** (de las 02:00 a las 14:00 hora local del día siguiente), las trayectorias continuarían sobre la zona suroeste del Estado de México; zona noroeste y oeste del estado de Guerrero; zona este-sureste y sureste del estado de Michoacán y algunas sobre el Océano Pacífico.



AL MOMENTO SIN REPORTE DE CAIDA DE CENIZA EN EL ESTADO

SISMOS	<p>Se registró sismo de magnitud de 4.0 grados Richter, a las 07:41:49 hrs con localización del epicentro a 16 km al noroeste de Rio Grande, Oaxaca.</p> <p>NO PERCIBIDO EN EL ESTADO DE MORELOS.</p>	
	<p>REPORTE DE DAÑOS A LA POBLACION</p> <p>PROTECCIÓN CIVIL</p> <p>Sin reporte de daños a la población ni a la infraestructura en salud.</p>	

INFORME DE MONITOREO DE TEMPERATURAS Y CALIDAD DEL AIRE

Fecha: 08/08/2024

Semana N°31

Coordinación de Vigilancia Epidemiológica

Fuente: Comisión Estatal de Agua (CEAGUA)

PRONOSTICO DE TEMPERATURAS POR MUNICIPIO

Municipio	Min.	Max.	Municipio	Min.	Max.
Amacuzac	18°	31°	Tepalcingo	20°	33°
Cuatla	17°	30°	Ayala	21°	31°
Jiutepec	18°	31°	Huitzilac	11°	21°
Temixco	17°	33°	Tepoztlán	16°	29°
Tlaltizapan	20°	32°	Zacualpan	15°	26°
Axochiapan	21°	34°	Tlaquitenango	22°	36°
Cuernavaca	16°	28°	Puente de Ixtla	20°	35°
Jojutla	21°	34°			

TEMPERATURAS MÁXIMAS Y MÍNIMAS, ULTIMAS 24 HRS

Mínimas

Huitzilac 11° 21°

Tetela del Volcán 13° 21°

Totolapan 13° 23°

Ocuituco 14° 23°

Máximas

Tlaquitenango 22° 36°

Jojutla 21° 34°

Axochiapan 21° 34°

Zacatepec 19° 31°

CALIDAD DEL AIRE

ÍNDICE AIRE Y SALUD	NIVEL DE RIESGO ASOCIADO	RECOMENDACIONES	
		GRUPOS SENSIBLES	PARA TODA LA POBLACIÓN
<p>Estación de Monitoreo Cuernavaca Centro, Morelos</p> <p>109</p> <p>Enfermo para los Grupos Sensibles Updated on Thursday 6:00 temperature: 19°C</p> <p>current past 2 days</p> <p>PM2.5 AQI 109 6 12 18 miércoles 6 12 18 jueves min max 9 114</p> <p>PM10 AQI 22 12 57</p>	<p>Alto</p> <p>Para todos los contaminantes criterio existe probabilidad de disminución en la capacidad pulmonar en personas sanas. Incremento en la probabilidad de aparición de síntomas respiratorios en personas sensibles (niños, ancianos, personas con deficiencias nutricionales, personas que realizan actividades en exteriores, ciclistas, trabajadores).</p> <p>En personas con enfermedades respiratorias (EPOC, asma) y cardíacas (angina de pecho) hay aumento en la probabilidad de agravamiento y disminución en la tolerancia de la actividad física, así como mayor probabilidad de muertes prematuras en personas con enfermedad cardíaca o pulmonar</p>	<p>Evita las actividades físicas (tanto moderadas como vigorosas) al aire libre.</p>	<p>Reduce las actividades físicas vigorosas al aire libre.</p>



<http://ssm.gob.mx>



Servicios de Salud Morelos



@MorelosSalud

Callejón Borda N°3 Col. Centro C.P. 62000
Teléfono (777) 312 62 31 / 314 33 36 ext. 222

Calle Gómez Azcárate No. 205, Col. Lomas de la Selva
C.P. 62270, Cuernavaca, Morelos. Tel.: 777 102 25 56

INFORME DE MONITOREO EPIDEMIOLÓGICO

Fecha: 08/08/2024

Semanan°31

Coordinación de Vigilancia Epidemiológica

Fuente: Jurisdicciones Sanitarias del estado de Morelos.

JURISDICCION SANITARIA I:

- ☞ AL MOMENTO DE ESTE REPORTE Y COMO PARTE DEL SEGUIMIENTO A LOS CASOS DE IMPORTANCIA EPIDEMIOLOGICA **LA UIES ESTATAL NO HA RECIBIDO INFORME DE EVENTOS EXTRAORDINARIOS DE NOTIFICACION INMEDIATA** POR PARTE DE LA JURISDICCION SANITARIA DE:
- **AFECTACIONES POR LLUVIAS**

JURISDICCION SANITARIA II:

- ☞ AL MOMENTO DE ESTE REPORTE Y COMO PARTE DEL SEGUIMIENTO A LOS CASOS DE IMPORTANCIA EPIDEMIOLOGICA **LA UIES ESTATAL NO HA RECIBIDO INFORME DE EVENTOS EXTRAORDINARIOS DE NOTIFICACION INMEDIATA** POR PARTE DE LA JURISDICCION SANITARIA DE:
- **AFECTACIONES POR LLUVIAS**

JURISDICCION SANITARIA III:

○

SISTEMA NOTINMED

- **Brote de Parálisis Flácida Aguda.**
 - ☞ Folio: **NM00334890-0**
 - ☞ Municipio: **OCUITUCO**
 - ☞ Lugar: **HUECAHUASCO**
 - ☞ Población afectada: **2 casos (2 femeninos)**
 - ☞ Defunciones: **0**
 - ☞ Fecha de inicio de brote: **06/08/2024**
 - ☞ Caso índice: **06/08/2024**
 - ☞ Tasa de ataque: **0.09%**
 - ☞ Tasa de letalidad: **0%**



<http://ssm.gob.mx>



Servicios de Salud Morelos



@MorelosSalud

Callejón Borda N°3 Col. Centro C.P. 62000
Teléfono (777) 312 62 31 / 314 33 36 ext. 222

**Calle Gómez Azcárate No. 205, Col. Lomas de la Selva
C.P. 62270, Cuernavaca, Morelos. Tel.: 777 102 25 56**